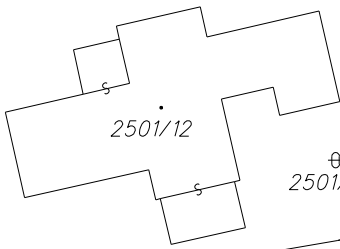


Geometrický plán je podkladom na právne úkony, keď údaje doterajšieho stavu výkazu výmer sú zhodné s údajmi platných výpisov z katastra nehnuteľností

Vyhотовiteľ Peter Bulák geodetické práce Bernolákova 1652/29 955 01 Topoľčany IČO: 50 940 741 e-mail : bulakpetergeodet@gmail.com	Kraj <i>Nitriansky</i>	Okres <i>Topoľčany</i>	Obec <i>Radošina</i>
	Kat. územie <i>Radošina</i>	Číslo plánu <i>50940741-135/2020</i>	Mapový list č. <i>ZS-XI-17-5</i>
GEOMETRICKÝ PLÁN na <i>oddelenie a určenie vlastníckyc práv k nehnuteľnostiam p.č.2066/6, 2066/9 a 2066/11</i>			
Vyhотовil		Autorizačne overil	
Dňa : <i>10. 7. 2020</i>	Meno : <i>Peter Bulák</i>	Dňa : <i>10. 7. 2020</i>	Meno : <i>Ing.Bohumil Ondruška</i>
Nové hranice boli v prírode označené <i>drev.kolíkmi</i>		Úradne overil Meno :	
Záznam podrobného merania (meračský náčrt) č. <i>762</i>		Dňa :	
Súradnice bodov označených číslami a ostatné meračské údaje sú uložené vo všeobecnej dokumentácii		Číslo :	
Náležitostami a presnosťou zodpovedá predpisom		Úradne overené podľa § 9 zákona NR SR č. 215/1995 Z.z. o geodézii a kartografii	
Pečiatka a podpis		Pečiatka a podpis	



2501/12

2501/10

2498/1

2501/7

2498/14

2501/9

2501/6

2501/2

2501/8

2498/13

2502/5


2498/5

2498/11

23.06

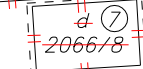
2066/11

18.37



2066/10

22.65



2066/8

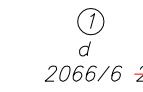


2066/7

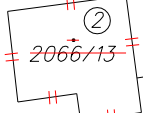
2066/9
(2066/1)

22.23

18.67

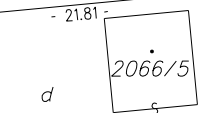


2066/6 2066/14

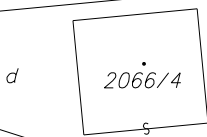


2066/13

21.81



2066/5



2066/4

2066/3

2066/12

2067/4

2066/2

19.06

18.41

18.70

2066/1

19.03

Výkaz výmer

Doterajší stav					Zmeny					Nový stav							
Číslo				Výmera		Druh pozemku	Diel	k parcele číslo	m2	od parcely číslo	m2	Číslo parcely	Výmera		Druh pozemku	Vlastník (iná opráv. osoba) adresa, (sídlo)	
Pkn. vložky	Listu vlastn.	PK	KN - E										KN - C	ha			m2
Stav právny																	
	820			2066/6	314	zastav. plocha	1	2066/6	314								
	820			2066/13	55	zastav. plocha	2	2066/6	55		2066/13			zaniká			
	820			2066/14	18	zastav. plocha	3	2066/6	18		2066/14			zaniká			
	1803		2066/1		785	trv.tráv.porast	4	2066/6	31		(2066/1			zaniká)			
							5	2066/9	319								
							6	2066/11	419								
	820			2066/8	99	zastav. plocha	7	2066/9	99		2066/8			zaniká			
							1			2066/6	314	2066/6	418	zastav. plocha	Obec Radošina Školská 416, Radošina		
							2			2066/13	55			18			
							3			2066/14	18						
							4			2066/1	31						
							5			2066/1	319	2066/9	418	zastav. plocha	detto		
							7			2066/8	99			18			
							6			2066/1	419	2066/11	419	zastav. plocha	detto		
														18			
Spolu :					1271					1255			1255				

Výkaz výmer

Doterajší stav					Zmeny					Nový stav								
Pkn. vložky	Listu vlastn.	Číslo Parcely			Výmera		Druh pozemku	D i e l	k parcele číslo	m2	od parcely číslo	m2	Číslo parcely	Výmera		Druh pozemku Kód	Vlastník (iná opráv. osoba) adresa, (sídlo)	
		PK	KN - E	KN - C	ha	m2								ha	m2			
Stav podľa registra C KN																		
	820			2066/6	314								2066/6	418		zastav. plocha 18	ako v právnom stave	
	820			2066/13	55								2066/13			zaniká		
	820			2066/14	18								2066/14			zaniká		
				2066/7	15								2066/7			zaniká		
	820			2066/8	99								2066/8			zaniká		
				2066/9	309								2066/9	418		zastav. plocha 18	ako v právnom stave	
				2066/10	223								2066/10			zaniká		
				2066/11	222								2066/11	419		zastav. plocha 18	ako v právnom stave	
Spolu :					1255													
Poznámka:																		
Výmera E KN parc.č.2066/1 v právnom stave na LV č.1803 sa upravuje na skutočný stav z pôvodných 785 m2 na 769 m2.																		
Legenda:																		
Kód spôsobu využívania 18 - Pozemok na ktorom je dvor																		